



Инвестиционный паспорт Сегежского муниципального округа

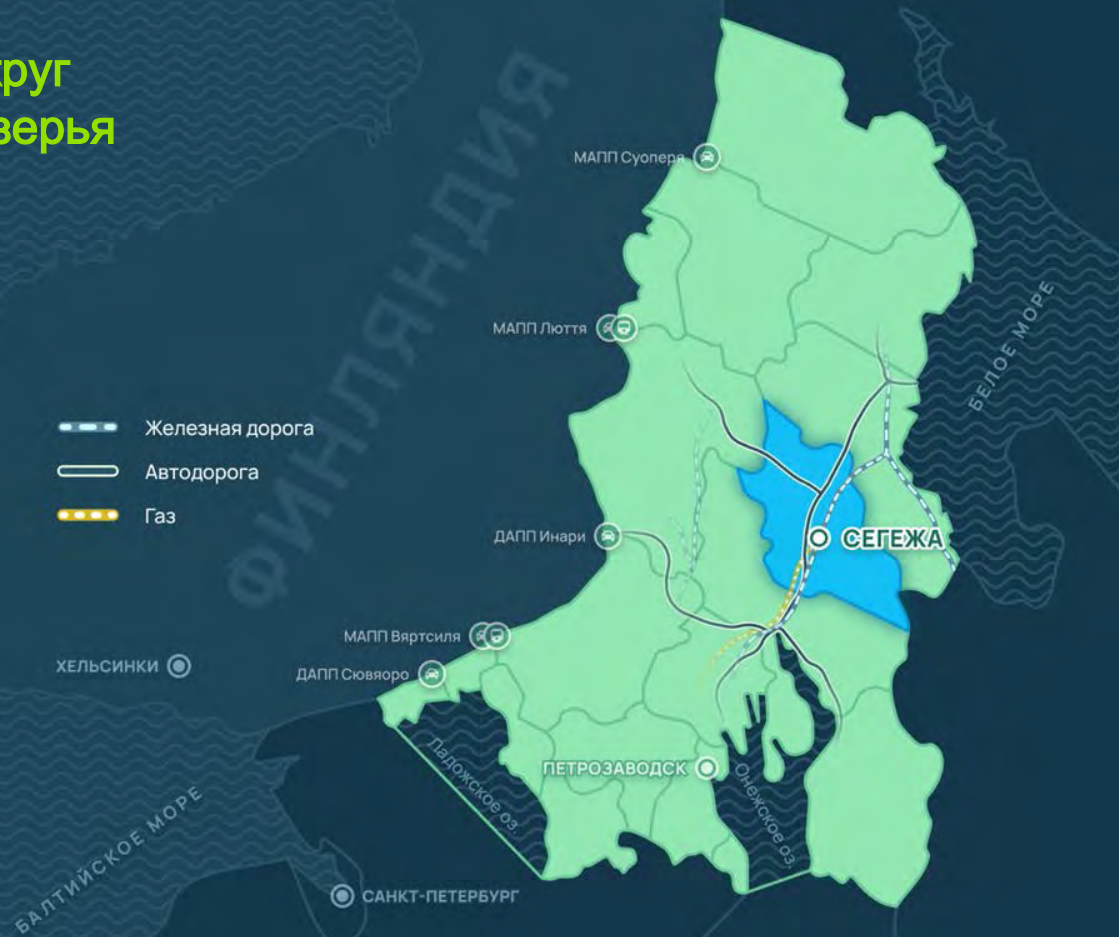
Сегежский муниципальный округ —бескрайние просторы Выгозерья

Административный центр
г. Сегежа, моногород

Общая численность населения
30 375 человек

Площадь муниципального образования
10 723 кв. км

Градообразующее предприятие
АО «Сегежский ЦБК»



Конкурентные преимущества Сегежского округа

- Наличие крупных промышленных предприятий, оказывающих стабилизирующее влияние на социально-экономическое развитие округа и имеющих перспективы для дальнейшего развития;
- Наличие производственных мощностей, свободных индустриальных площадок;
- Наличие гидротехнических сооружений, позволяющих увеличить генерирующие мощности (строительство малых ГЭС);
- Наличие полезных ископаемых, обширные водные территории, лес;
- Наличие образовательных учреждений, позволяющих готовить специалистов различного профиля.



Историческая справка

Территория Сегежского округа расположена вокруг крупнейшего в Карелии озера - Выгозеро, по которому проходит трасса Беломорско-Балтийского канала, а ранее оно служило торговым путем между Беломорьем и Прионежьем.

На территории округа выявлены следы нескольких стоянок каменного века - в районах Надвоиц, Груздино на Воицком озере и Койкиниц на северо-восточном берегу Выгозера.

В 1702 году по этим местам пролегла «Осударева дорога», послужившая для переброски войск и кораблей с Белого моря в Онежское озеро, что позволило Петру I выйти в тыл к шведам и положило начало освобождению русских прибалтийских земель.

В 1918 году во время Гражданской войны на рубеже р. Онда на полгода было остановлено продвижение войск Антанты, высадившихся в Мурманске.



Историческая справка

Близ истоков р. Выг находится впечатляющий Воицкий водопад с тремя рукавами, шум которого можно было услышать на расстоянии 7-10 верст.. В 1 км от водопада находился Воицкий рудник, на котором добывалось золото для российской казны, принесший в XVIII веке известность краю.

Деревня Сегежа упоминается еще в середине XIX века. В 1915 году в связи со строительством Мурманской железной дороги, появилась станция Сегежа.

Город Сегежа и поселок городского типа Надвоицы своим появлением обязаны промышленному развитию края в 30-50-х годах XX столетия.



Воицкий рудник - ПРОИЗВОДСТВЕННЫЙ ПАМЯТНИК XVIII ВЕКА

Из руды, добытой здесь
в 1742 - 1791 гг. на Олонечский
горных заводах было выплавлено
свыше 8 тысяч пудов меди

Рудник посетили:

АКАДЕМИК Э.Г. ЛАКСМАН - 1779г.
АКАДЕМИК Н.Н. ОЗЕРЕЦКОВСКИЙ - 1783г.
ПОЭТ Г.Р. ДЕРЖАВИН - 1785г.
ПУТЕШЕСТВЕННИК
СЕКУНД - МАИОР П.И. ЧЕЛИЩЕВ - 1791г.

Природно -ресурсный потенциал

Водные ресурсы

Водоемы занимают пятую часть территории Сегежского округа.

Наиболее крупные озера:

- оз. Выгозеро (площадь 1251 кв. км)
- оз. Сегозеро (площадь 815 кв. км)
- оз. Ондозеро (площадь 193 кв. км)
- оз. Линдозеро (площадь 34,7 кв. км)

Всего порядка
467 озёр и 9 рек

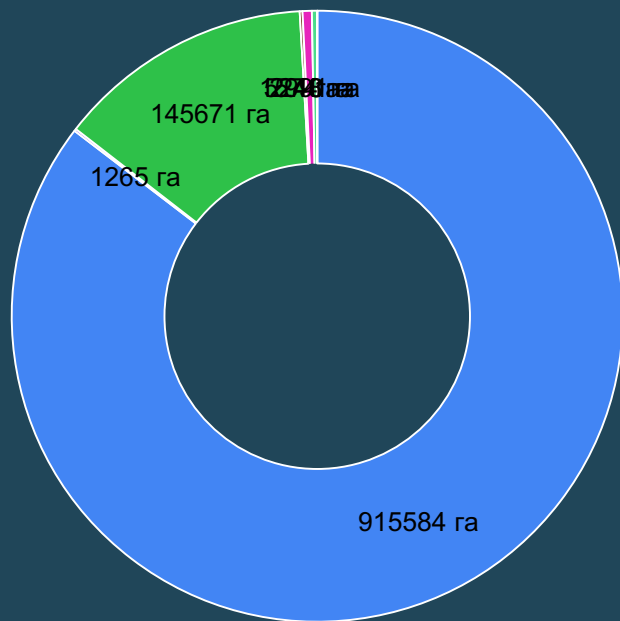
На территории округа
2 водозаборных сооружения

Наиболее крупные реки:

- р. Выг (протяженность 237 км)
- р. Онда (протяженность 197 км)
- р. Сегежа (протяженность 59 км (Сегозерское водохранилище))
- р. Онигма (протяженность 38 км)

Природно - ресурсный потенциал

Земельные ресурсы (состав земель муниципального образования)



- Земли лесного фонда
- Земли сельскохозяйственного назначения
- Земли водного фонда
- Земли запаса
- Земли населённых пунктов
- Промышленные земли
- Земли особо охраняемых территорий и объектов

Основные показатели социально -экономического развития

Общая численность населения

30 375 человека

Национальный состав населения

- русские —77,1%
- белорусы —10,23%
- украинцы —4,17%
- карелы —4,03%
- финны —1,36%
- другие национальности —3,1%

Численность экономически активного населения

15 572 человек

Движение населения (естественное и механическое движения населения)

за 2025г. естественная убыль населения составила 541 человек

Численность официально зарегистрированных безработных

по состоянию на 1 января 2026 года —72 человек

Уровень зарегистрированной безработицы

по состоянию на 1 января 2026 года —0,5 %

Среднемесячная оплата труда работников

88618,7 рубля (в 2025 году)

Индекс промышленного производства

88,3 %

Основные показатели социально -экономического развития

Численность зарегистрированных предприятий по отраслям



Основные показатели социально -экономического развития

Объём инвестиций в основной капитал по кругу крупных и средних предприятий по источникам финансирования




Собственные средства

7 078 029 т.р .



Привлечённые средства

559 910 т.р .



В том числе бюджетные средства

554 998 т.р .

Всего 7 637 939 т.р.

Основные показатели социально -экономического развития

Объём инвестиций в основной капитал (крупный, средний бизнес) по видам экономической деятельности



Общий объем инвестиций
7 637 939 тыс.руб.

Основные показатели социально -экономического развития

Торговля и платные услуги населению

- Оборот розничной торговли —6,9 млрд рублей
- Оборот общественного питания —94,6 млн рублей (без субъектов малого предпринимательства)
- Оборот оптовой торговли —1484,2 млн рублей (без субъектов малого предпринимательства)
- Количество магазинов —304
- Количество павильонов —17
- Количество киосков —36
- Количество магазинов федеральных торговых сетей —38



Характеристика основных видов экономической деятельности

Крупнейшие предприятия

- АО «Сегежский ЦБК»
- ООО «Сегежская упаковка»
- ООО «Русский радиатор»
- ООО «КЮДата-центр»
- ООО «Надвоицкий завод ТДМ»
- ООО «Сегежский хлеб»
- ООО «Велена»



Характеристика основных видов экономической деятельности

Основные виды экономической деятельности



Обработка древесины и производство изделий из
дерева



Производство пищевых продуктов



Обработка информационных данных



Торговля розничная

Малый и средний бизнес

На 1 января 2026 года в соответствии с Единым реестром субъектов малого и среднего предпринимательства на территории Сеgezского муниципального округа зарегистрировано 868 субъектов МСП, в том числе 280 юридических лица и 588 индивидуальных предпринимателя. Количество плательщиков налога на профессиональный доход на 01.01.2026 - 2616.



Оптовая и розничная торговля —258



Деятельность сухопутного транспорта (деятельность
легковых такси, грузовые и пассажирские перевозки) —
78



Строительство зданий и работы строительные
специализированные —23



Деятельность туристических агентств и прочих
организаций, предоставляющих услуги в сфере туризма,
предоставление мест для временного проживания —30



Оказание услуг общественного питания —26



Сельское хозяйство —12







Деятельность стоянок для транспортных
средств —32

Строительство

В 2025 году введено 2 330 кв. м
жилья

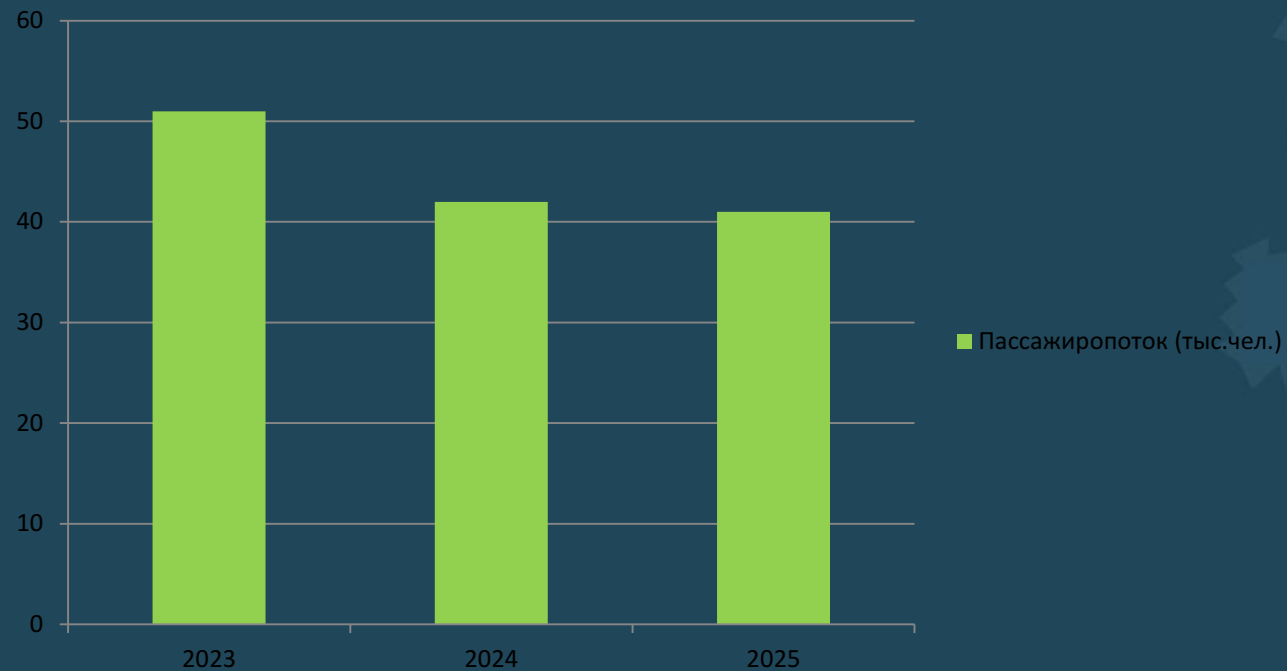
Инфраструктура

Характеристика транспортной инфраструктуры

-  Через округ проходит федеральная автодорога хорошего качества Р-21 «Кола»,
-  Железнодорожная линия Санкт-Петербург — Мурманск ОАО «РЖД», Москва-Мурманск ОАО «РЖД»
-  Водный путь Беломорско-Балтийский канал
-  Ближайший аэропорт — Петрозаводск (265 км)

Инфраструктура

Пассажирские перевозки (тыс. человек)



Инфраструктура

Основные поставщики услуг связи на территории округа

 ПАО «Ростелеком»

 ПАО «МТС»

 ПАО «МегаФон»

 ООО «Теле 2 Мобайл»

 ПАО «Вымпелком»

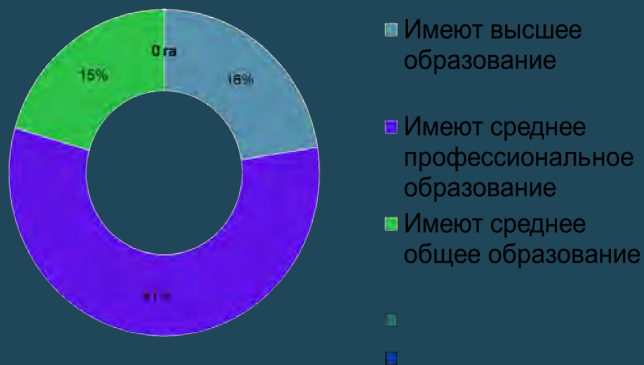
Виды оказываемых услуг связи

Местная телефонная связь, универсальная телематическая связь, услуги связи для цели эфирного вещания, междугородная и международная связь, услуги по передаче данных, Интернет.

Образование

- 8 учреждений дошкольного образования
- 10 общих общеобразовательных школ
- 1 среднее профессиональное учреждение

Уровень образованности населения



Численность учащихся

3 304 учащихся средних
общеобразовательных школ

Здравоохранение

Стационаров	1 шт.
Койко-мест	226 шт.
Врачебных амбулаторий	1 шт.
Фельдшерско-акушерских пунктов	8 шт.
Отделений скорой медицинской помощи	1 шт.
Среднесписочная численность врачей	95 чел.
Среднесписочная численность среднего медицинского персонала	228 чел.

Финансовая инфраструктура

Кредитные организации

Крупнейшие кредитные организации:



ПАО «Сбербанк России»



АО «Почта Банк»



Банк ВТБ

Крупные страховые компании



ПАО «Росгосстрах»

ИНГОССТРАХ

СПАО «Ингосстрах-М»



АО «СОГАЗ»



СМК «РЕСО-Мед»

Виды оказываемых услуг:

- Банковское обслуживание
- Депозит
- Кредитование

Виды оказываемых услуг:

- Страхование имущества
- Добровольное медицинское страхование
- ОСАГО и КАСКО
- Страхование жизни
- Комплексное обслуживание юридических лиц

Культура и туризм

Основные достопримечательности

- Водопад «Воицкий падун» (пгт.Надвоицы)
- Первый золотоносный рудник Российской империи (пгт.Надвоицы)
- Шлюз № 5 (пгт.Надвоицы)
- Памятник воинам-интернационалистам (г.Сегежа)

Численность учреждений культурно -досугового типа —18



Памятник воинам - интернационалистам



Водопад «Воицкий падун»



Первый золотоносный рудник

Контактная информация

Глава Сегежского
муниципального округа

Бескембиров Рашид Аблаевич

 8 (921) 4688314  UD1@segadmin.onego.ru



Генеральный директор
АО «Корпорация развития Республики Карелия»

Ромашевский Виктор Вячеславович

 8 (8142) 44-54-00  info@kr-rk.ru

Инвестиционный уполномоченный
района

Раутанен Ольга Алексеевна

 +7 (921) 5285308  econ_control@segadmin.onego.ru

Начальник отдела инвестиционной политики
Министерства экономического развития Республики
Карелия

Сидоров Иван Васильевич

 8 (8142) 55-98-09  economy@karelia.ru
доб. 405